

Sammenslutningen af sommerhusgrundejerforeninger på Holmsland Klit

Sammenslutningen repræsenterer ca. 3000 sommerhusgrundejere mellem Nymindegab og Vedersø Klit en strækning på ca. 80 km.

Nedbrydning af Vestkysten

Imødegåes ved beskyttelse med sandfodring på udvalgte strækninger.

Kystdirektoratets egen målsætningen på strækningen søges opfyldt ved anvendelse af sandfodring. Der er i perioden 2009-13 kystfodret med ca. 2,1 mio. m³ om året.

For alle de 24 delstrækninger med en målsætning giver det vægtede gennemsnit af den faktiske kystudvikling i forhold til målsætningen en kystfremrykning på 0,3 m/år i perioden 2004-13!!

Konklusion fra Kystdirektoratet:

Det er 3 m i perioden og et udtryk for, at kystens tilstand generelt er forbedret.

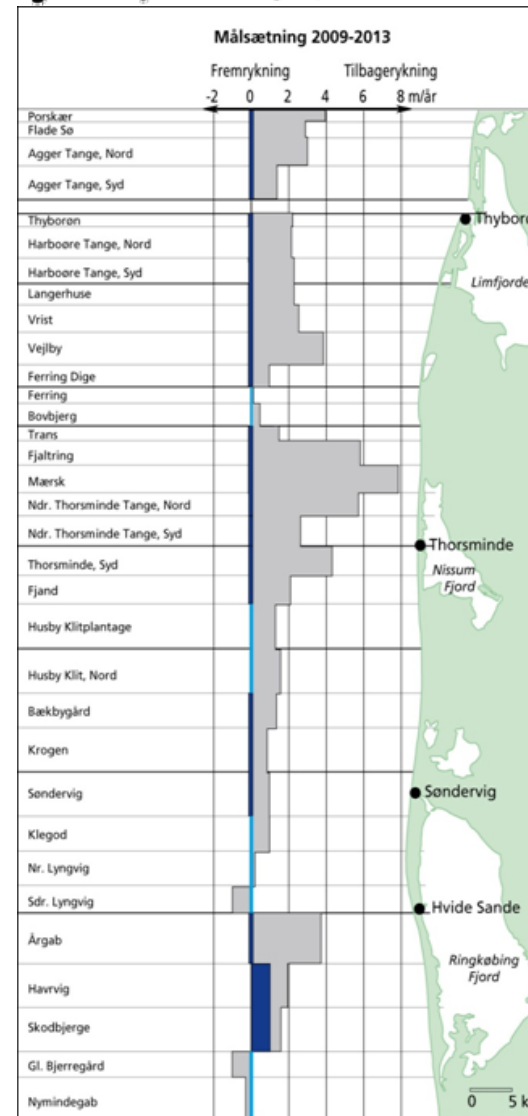
– Efter vor opfattelse – ikke korrekt!

I Klegod er der gennemsnitligt forsvundet min. 4 – 6 m af kysten hvert år de sidste 10 år.
Altså omkring 50 m. I år efter 'Bodil' skønsmæssigt 8-10 m.

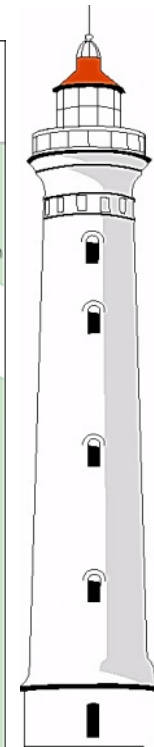
Udgangspunkt for vore afbildninger:

En strækning på ca. 4 km mellem Søndervig og Hvide Sande.

Der er her ingen målsætning fra Kystdirektoratet for evt. acceptabel tilbagerykning!!



- Beregnet årlig kysttilbagerykning uden fodring
- Målsætning for maksimal årlig tilbagerykning
- Strækning uden målsætning



Sammenslutningen af sommerhusgrundejerforeninger på Holmsland Klit



Manglende redningsvej



Ingen sikring af kliffoden



Alternativ sikring




Forsøg med faskine



Sammenslutningen af sommerhusgrundejerforeninger på Helmsland Klit

Kystlinie i 2010 før de første kraftige storme

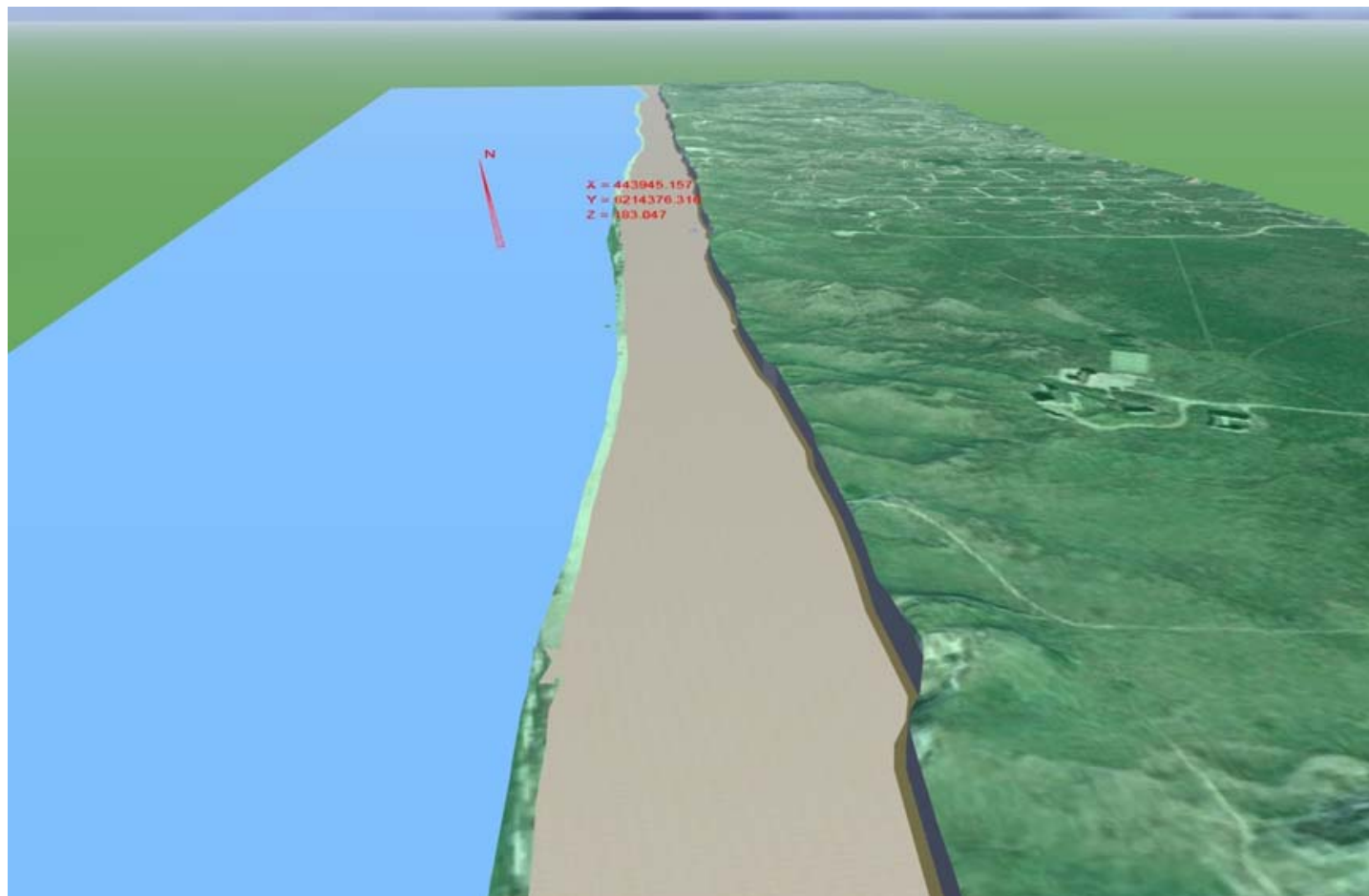


Sammenslutningen af sommerhusgrundejerforeninger på Holmsland Klit

Kysten efter storm i 2011

En enkelt storm har på denne strækning på 3 km fjernet 450.000 m³.

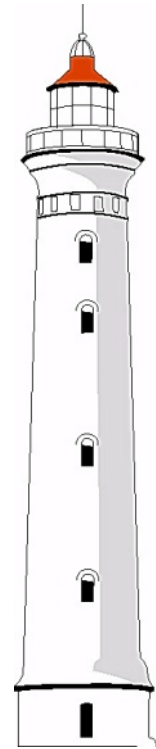
Kystdirektoratet sandfordrer på hele Vestkysten i alt med ca. 2.000.000 m³ dette år.



Sammenslutningen af sommerhusgrundejerforeninger på Holmsland Klit

Billeder fra 2014

Stormene "Allan" og "Bodil" har i slutningen af 2013 fjernet ca. 900.000 m³ på den udvalgte strækning.



Sammenslutningen af sommerhusgrundejerforeninger på Holmsland Klit

Vi elsker havet, men må også beskytte den jyske vestkyst og naturen for dets kræfter!

Skal vi acceptere det naturlige at naturen forsvinder på grund af manglende sikring?

Fremtiden – Er det kystturisme uden kyst?

Nej, forudsætningen herfor må være en præcis og ambitiøs målsætning!

Målsætningen skal sikre og beskytte

- Menneskers liv og ejendom**
- Vesterhavet i den naturlige dynamik i kystområderne**
- Værdi for turisterne og fritidsfolket**
- Indtægt for erhvervslivet.**

Hvorfor kommer turisterne?

Først og fremmest på grund af den uberørte /uspolerede natur

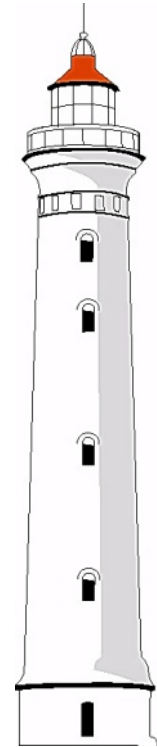
- som dog skal være imødekommende**
- læs rene og velplejede strande og klitter**
- informativ og inspirerende skiltning!**

F.eks. Sylt, Prerow- Nationalpark Vorpommeren, BRD

På vadehavsoen Sild sandfodres for 3 mill. euro om året – turistindtægt 300 mill. euro /årligt.

For at imødekomme dette kræves en homogen og koordineret indsats på tværs af de vestjyske kommunegrænser.

Vi oplever ikke lokale kommuner har en vision for beskyttelse af deres kystlinjer!



Sammenslutningen af sommerhusgrundejerforeninger på Holmsland Klit

Al vækst kræver investering

– jvf.. Storm P. - ”Kun lommeuld kommer af ingenting”

Se regeringens nye plan: Vækstplan for Dansk Turisme.

Sandfodring ved Krylen i efteråret 2012 var næsten væk i efter nytår 2013.

Klitten ved Houvig kan være væk om ca. 10 år. Klitten er ikke så bred og så høj som mange andre steder.

Kvalitetsturisme langs danske kyster med fokus på naturværdier bør være en del af Kystdirektoratets formålsparagraf og ansvarsområde.

Vi ønsker, at man til sikring af kysten sandfodrer eller bruger andre metoder

-efter behov

-ikke efter budget

Hvad er det vi som samfund vil med Vestkysten ?– Fritidsområde for sommerhusejerne og lejerne af disse samt lejerne i de feriecentre der skyder op (Turisme som erhverv) - Eller noget helt andet.

Vi vil bevare kysten og kystens naturområde for eftertiden.

